

2ème étape Echallens - Echallens

Jeudi 28 avril 2022

Montée 2616▲ Temps prévu 4h 03min

Descente 2647▼ Moyenne horaire 41,5 km/h

Kilomètres			Horaires (Heure locale)				
altitude	du départ	de l'arrivée	Lieu	Caravane	40,0	41,5	43,0
				km/h	km/h	km/h	

Contrôle des signatures jusqu'à 13h05

Devant Hôtel de Ville, Grand'Rue (en sens interdit), bifurcation, tout droit, Rue de l'Ancienne Poste, giratoire, tout droit, Route de Moudon, passage à niveau, tout droit, Route de Moudon, Route d'Echallens, départ à la hauteur panneau virage à gauche, verglas, direction Poliez-le-Grand

DN	Neutralisation 1,8 km	13:15	13:15	13:15
-----------	-----------------------	-------	-------	-------







D	648	0.0	168.2	Echallens , Route d'Echallens, hauteur panneau virage à gauche, verglas	12:35	13:20	13:20	13:20
	678	0.6	167.6	Poliez-le-Grand		13:20	13:20	13:20
	695	1.0	167.2	bifurcation, à gauche, Bercher - Sugnens		13:21	13:21	13:21
	694	1.1	167.1	ralentisseur		13:21	13:21	13:21
	693	1.3	166.9	bifurcation, à gauche, Bercher - Sugnens		13:21	13:21	13:21
	678	3.0	165.2	Sugnens		13:23	13:23	13:23
	672	3.2	165.0	bifurcation, à droite, Dommartin		13:23	13:23	13:23
	681	5.0	163.2	bifurcation, à droite, Lausanne - Bottens		13:26	13:25	13:25
	702	6.6	161.6	bifurcation, tout droit, Lausanne - Bottens		13:28	13:27	13:27
	714	7.5	160.7	giratoire, tout droit, Lausanne - Bottens		13:29	13:28	13:28
	732	8.8	159.4	bifurcation, tout droit, Lausanne - Bottens		13:30	13:30	13:29
	735	9.3	158.9	Bottens		13:31	13:31	13:30
	730	9.7	158.5	bifurcation, à gauche, Froideville, îlot		13:31	13:31	13:31
	808	11.9	156.3	Froideville		13:34	13:34	13:33
	808	12.0	156.2	îlot		13:34	13:34	13:33
	811	12.1	156.1	bifurcation, à gauche, Rue du Village		13:35	13:34	13:34
	818	12.2	156.0	bifurcation, tout droit, Rue du Village, ralentisseur		13:35	13:34	13:34
	818	12.5	155.7	ralentisseur		13:35	13:35	13:34
	818	12.6	155.6	bifurcation, tout droit, Rue du Village		13:35	13:35	13:34
	812	12.7	155.5	bifurcation, à gauche, Rue du Village		13:35	13:35	13:34
	806	12.8	155.4	giratoire, tout droit, par la gauche, Thierrens - Villars-Tiercelin		13:36	13:35	13:34

2ème étape Echallens - Echallens

Jeudi 28 avril 2022

Montée 2616▲ Temps prévu 4h 03min

Descente 2647▼ Moyenne horaire 41,5 km/h

altitude	Kilomètres		Lieu	Horaires (Heure locale)	Caravane	40,0 km/h	41,5 km/h	43,0 km/h
	du départ	de l'arrivée						
804	16.2	152.0	Villars-Tiercelin		12:55	13:40	13:39	13:39
807	16.2	152.0		<i>bifurcation, tout droit</i>		13:40	13:39	13:39
813	16.3	151.9		<i>bifurcation, à droite, Oron - Chalet-à-Gobet</i>		13:40	13:39	13:39
820	16.5	151.7		<i>bifurcation, tout droit, Lausanne - Chalet-à-Gobet</i>		13:40	13:40	13:39
866	17.9	150.3		<i>bifurcation, à gauche, Thierrens - Peney-le-Jorat</i>		13:42	13:41	13:41
845	19.9	148.3	Peney-le-Jorat		13:00	13:45	13:44	13:43
842	20.0	148.2		<i>bifurcation, à gauche, Thierrens - Villars-Mendraz</i>		13:45	13:44	13:43
840	20.1	148.1		<i>bifurcation, tout droit, Thierrens - Villars-Mendraz</i>		13:45	13:44	13:43
806	21.3	146.9	Villars-Mendraz			13:47	13:46	13:45
 773	22.0	146.2		<i>giratoire, tout droit, Thierrens</i>		13:48	13:47	13:46
761	22.7	145.5		<i>bifurcation, tout droit, Thierrens - Chapelle</i>		13:49	13:48	13:47
774	23.2	145.0		<i>bifurcation, tout droit, Thierrens - Chapelle</i>		13:49	13:48	13:47
762	24.2	144.0	Chapelle			13:51	13:50	13:49
764	24.4	143.8		<i>bifurcation, tout droit, Thierrens - St-Cierges</i>		13:51	13:50	13:49
760	26.4	141.8	St-Cierges			13:54	13:53	13:51
751	26.7	141.5		<i>bifurcation, tout droit, Thierrens, îlot</i>		13:54	13:53	13:52
 763	27.3	140.9		<i>bifurcation, tout droit, Thierrens, rétrécissement</i>		13:55	13:54	13:53
768	27.4	140.8	Zone déchets sur 500m. 			13:55	13:54	13:53
 766	28.6	139.6	Thierrens			13:57	13:56	13:54
				<i>rétrécissement</i>		13:57	13:56	13:55
768	28.9	139.3	SPRINT JOUEZSPORT! 			13:57	13:56	13:55
769	28.9	139.3		<i>bifurcation, tout droit, Yverdon</i>		13:57	13:56	13:55
768	29.0	139.2		<i>bifurcation, à gauche, Ogens - Bercher</i>		13:57	13:56	13:55
672	31.2	137.0		<i>bifurcation, à droite, Ogens - Bercher</i>		14:01	13:59	13:58
646	31.7	136.5	Ogens			14:01	14:00	13:58
634	32.1	136.1		<i>bifurcation, à gauche, Echallens - Bercher</i>	13:16	14:02	14:00	13:59
622	34.7	133.5	Bercher			14:05	14:04	14:02
637	35.1	133.1		<i>bifurcation, tout droit, Place du Collège</i>		14:06	14:04	14:03
638	35.2	133.0		<i>bifurcation, à droite, Rue de Bellevue - Rue du Raffour</i>		14:06	14:04	14:03
567	37.9	130.3	La Tuilière			14:10	14:08	14:06
554	38.2	130.0		<i>bifurcation, à gauche, Echallens - Rueyres</i>		14:10	14:08	14:07
534	38.8	129.4		<i>bifurcation, à droite, Yverdon - Oppens</i>		14:11	14:09	14:07
541	39.1	129.1	Oppens			14:11	14:10	14:08
556	39.4	128.8		<i>bifurcation, à gauche, Echallens - Pailly</i>		14:12	14:10	14:08
631	40.9	127.3	Pailly			14:14	14:12	14:10
642	41.3	126.9		<i>bifurcation, à gauche puis à droite, Echallens - Bercher - Vuarrens</i>		14:14	14:12	14:11
652	41.9	126.3		<i>bifurcation, tout droit, Vuarrens</i>		14:15	14:13	14:11
699	43.7	124.5		<i>bifurcation, à droite, Lausanne - Orbe - Vuarrens</i>		14:18	14:16	14:14
694	43.9	124.3	Vuarrens			14:18	14:16	14:14
677	44.2	124.0		<i>bifurcation, à droite, Neuchâtel - Chavornay</i>		14:19	14:16	14:14
669	44.4	123.8		<i>bifurcation, à gauche, Orbe - Chavornay</i>		14:19	14:17	14:15
599	46.9	121.3		<i>bifurcation, à gauche, Penthéraz</i>		14:22	14:20	14:18
600	46.9	121.3	Champ de Vaud			14:22	14:20	14:18
616	48.1	120.1		<i>bifurcation, tout droit, Echallens - Penthéraz</i>		14:24	14:21	14:19
616	48.5	119.7		<i>îlot</i>		14:24	14:22	14:20
617	48.8	119.4	Penthéraz		<i>îlot</i>	14:25	14:22	14:20
623	49.1	119.1		<i>bifurcation, tout droit, Goumoens-la-Ville</i>		14:25	14:23	14:21

2ème étape Echallens - Echallens

Jeudi 28 avril 2022

Montée 2616▲ Temps prévu 4h 03min

Descente 2647▼ Moyenne horaire 41,5 km/h



altitude	Kilomètres		Lieu	Caravane	Horaires (Heure locale)		
	du départ	de l'arrivée			40,0 km/h	41,5 km/h	43,0 km/h
623	49.2	119.0	<i>bifurcation, tout droit, Goumoens-la-Ville</i>		14:25	14:23	14:21
617	49.3	118.9	<i>îlot</i>		14:26	14:23	14:21
633	51.3	116.9	Goumoens-la-Ville	13:43	14:28	14:26	14:24
 623	51.7	116.5	<i>ralentisseur</i>		14:29	14:26	14:24
618	51.9	116.3	<i>bifurcation, à gauche, Lausanne - Echallens</i>		14:29	14:27	14:24
612	54.2	114.0	Echallens		14:32	14:30	14:27
617	54.4	113.8	Echallens, 1er passage <i>Route d'Orbe</i>		14:33	14:30	14:27
617	54.7	113.5	<i>bifurcation, à droite, Cossonay</i>		14:33	14:30	14:28
 616	54.7	113.5	<i>giratoire, tout droit, Cossonay - Bioley-Orjulaz</i>		14:33	14:30	14:28
 599	56.4	111.8	<i>giratoire, tout droit, Boussens - Bioley-Orjulaz</i>		14:35	14:33	14:30
599	58.1	110.1	Bioley-Orjulaz	13:53	14:38	14:35	14:32
 600	58.2	110.0	<i>ralentisseur</i>		14:38	14:35	14:32
603	58.3	109.9	<i>bifurcation, tout droit, Boussens</i>		14:38	14:35	14:32
 608	58.7	109.5	<i>ralentisseur</i>		14:39	14:36	14:33
596	59.8	108.4	<i>bifurcation, à droite, Lausanne</i>		14:40	14:37	14:34
608	60.0	108.2	<i>bifurcation, à gauche, Lausanne - Cheseaux, îlot</i>		14:40	14:38	14:35
 603	60.9	107.3	<i>giratoire, tout droit, Lausanne - Cheseaux</i>		14:42	14:39	14:36
602	62.1	106.1	<i>bifurcation, à droite, Cossonay - Sullens</i>		14:43	14:40	14:38
 605	62.5	105.7	Sullens <i>rétrécissement</i>		14:44	14:41	14:38
 581	63.2	105.0	<i>giratoire, à droite, Bournens</i>		14:45	14:42	14:39
 578	63.4	104.8	<i>ralentisseur</i>		14:45	14:42	14:39
574	63.9	104.3	Bournens		14:46	14:43	14:40
 574	64.0	104.2	<i>ralentisseur</i>		14:46	14:43	14:40
560	64.2	104.0	<i>bifurcation, à gauche, Daillens - Penthalez</i>		14:46	14:43	14:40
 550	64.4	103.8	<i>ralentisseur</i>		14:47	14:44	14:41
 534	64.7	103.5	<i>ralentisseur</i>		14:47	14:44	14:41
 519	65.6	102.6	<i>giratoire, à droite, Cossonay - Penthalez</i>		14:48	14:45	14:42
 495	66.5	101.7	<i>giratoire, à droite, Daillens</i>		14:50	14:46	14:43
500	66.6	101.6	Zone de déchets sur 500 m. 		14:50	14:47	14:44
 487	68.1	100.1	Daillens <i>rétrécissement</i>		14:52	14:49	14:46
500	68.3	99.9	<i>bifurcation, à gauche, Cossonay - Penthalez</i>	14:07	14:52	14:49	14:46
 499	69.9	98.3	Penthalez <i>2 rétrécissements</i>		14:55	14:51	14:48
490	70.2	98.0	<i>bifurcation, à droite, Lussery-Villars</i>		14:55	14:52	14:48
 492	70.3	97.9	<i>2 rétrécissements</i>		14:55	14:52	14:49
470	72.3	95.9	Lussery-Villars		15:01	14:57	14:54
494	72.7	95.5	<i>bifurcation, à gauche, Lausanne - Cossonay</i>		15:01	14:57	14:54
572	74.3	93.9	<i>bifurcation, à gauche, Cossonay, îlot</i>		15:04	15:00	14:56
566	74.4	93.8	Cossonay		15:04	15:00	14:57
 564	74.6	93.6	<i>giratoire, à droite, Chevilly - Dizy</i>		15:04	15:00	14:57
579	76.4	91.8	Dizy		15:07	15:03	15:00
 583	76.6	91.6	<i>giratoire, tout droit, Chevilly</i>		15:07	15:03	15:00
 576	76.8	91.4	<i>bifurcation, à gauche, Chevilly, rétrécissement</i>		15:08	15:04	15:00
555	78.6	89.6	Chevilly		15:10	15:06	15:03
559	78.7	89.5	<i>bifurcation, tout droit, Moiry</i>		15:11	15:07	15:03
560	78.7	89.5	Début GPM 3 La Praz 6,7 km, pente moy.4,64% max.10%		15:11	15:07	15:03
578	78.8	89.4	<i>bifurcation, à gauche, Cuarnens - Moiry</i>		15:11	15:07	15:03

2ème étape Echallens - Echallens

Jeudi 28 avril 2022

Montée 2616▲ Temps prévu 4h 03min

Descente 2647▼ Moyenne horaire 41,5 km/h

altitude	Kilomètres		Lieu		Horaires (Heure locale)			
	du départ	de l'arrivée			Caravane	40,0 km/h	41,5 km/h	43,0 km/h
614	81.6	86.6	Moiry			15:19	15:15	15:11
627	82.0	86.2		<i>bifurcation, tout droit, Vaulion - La Praz - Vallée de Joux</i>		15:20	15:16	15:12
629	82.2	86.0		<i>bifurcation, à gauche, Mont-la-Ville - La Praz</i>		15:21	15:16	15:12
831	85.0	83.2	La Praz			15:29	15:24	15:20
871	85.4	82.8		<i>bifurcation, à droite, Juriens</i>		15:30	15:25	15:21
871	85.4	82.8	GPM 3 La Praz			15:30	15:25	15:21
785	88.4	79.8	Juriens			15:34	15:29	15:25
785	88.5	79.7		<i>bifurcation, à droite, Orbe - Romainmôtier</i>		15:34	15:29	15:25
782	88.8	79.4		<i>bifurcation, à droite, Orbe - Romainmôtier</i>		14:50	15:30	15:25
673	90.3	77.9	Romainmôtier			15:37	15:32	15:28
654	91.5	76.7	Croy			15:39	15:34	15:29
 645	92.0	76.2		<i>giratoire, tout droit</i>		15:39	15:34	15:30
648	92.1	76.1		<i>bifurcation, à gauche, Lausanne - Cossonay</i>		15:40	15:34	15:30
641	92.2	76.0		<i>bifurcation, à droite, Lausanne - Cossonay</i>		15:40	15:35	15:30
642	93.1	75.1	Début ravitaillement			15:41	15:35	15:31
617	93.9	74.3	Fin ravitaillement			14:57	15:37	15:32
614	94.1	74.1	Fin zone de déchets			15:42	15:37	15:32
 523	97.1	71.1	Pompaples	<i>ralentisseur</i>		15:46	15:41	15:36
 514	97.3	70.9		<i>ralentisseur</i>		15:46	15:41	15:36
 490	97.8	70.4		<i>ralentisseur</i>		15:47	15:42	15:37
487	98.0	70.2		<i>îlot</i>		15:47	15:42	15:37
484	98.3	69.9		<i>bifurcation, à gauche, Yverdon - Orbe - Chavornay - Orny, îlot</i>		15:48	15:42	15:37
476	98.8	69.4	Orny			15:48	15:43	15:38
 474	99.0	69.2		<i>ralentisseur</i>		15:49	15:43	15:38
 467	99.3	68.9		<i>ralentisseur</i>		15:49	15:44	15:39
 463	99.7	68.5		<i>ralentisseur</i>		15:50	15:44	15:39
462	99.8	68.4		<i>bifurcation, à droite, Chavornay - Bavois</i>		15:50	15:44	15:39
451	104.1	64.1	Bavois			15:56	15:50	15:45
460	104.4	63.8		<i>bifurcation, à droite, Lausanne - Oulens, virage à 180°</i>		15:57	15:51	15:46
570	106.7	61.5		<i>bifurcation, à gauche, Goumoëns-le-Jux - Le Coudray</i>		16:03	15:57	15:51
586	107.0	61.2	Le Coudray			16:03	15:57	15:52
 556	108.4	59.8		<i>Pont étroit</i>		16:05	15:59	15:54
580	108.7	59.5	Goumoëns-le-Jux			16:06	16:00	15:54
614	110.3	57.9	Goumoëns-la-Ville			16:08	16:02	15:56
616	110.5	57.7		<i>bifurcation, à droite, Echallens</i>		16:08	16:02	15:56
617	110.6	57.6		<i>bifurcation, à gauche, Echallens</i>		16:08	16:02	15:57
618	110.7	57.5		<i>bifurcation, à droite, puis à gauche, Echallens</i>		16:09	16:02	15:57
614	113.0	55.2	Echallens			15:27	16:06	16:00
617	113.3	54.9	Echallens, 2ème passage	<i>Route d'Orbe</i>		16:12	16:06	16:00
617	113.5	54.7		<i>bifurcation, tout droit, Cossonay</i>		16:13	16:06	16:00
 616	113.5	54.7		<i>giratoire, tout droit, Cossonay - Bioley-Orjulaz</i>		16:13	16:06	16:00
 599	115.3	52.9		<i>giratoire, tout droit, Boussens - Bioley-Orjulaz</i>		16:15	16:09	16:03
599	116.9	51.3	Bioley-Orjulaz			16:17	16:11	16:05
603	117.1	51.1		<i>bifurcation, à gauche, Assens</i>		16:18	16:11	16:05
612	118.8	49.4	Assens	<i>îlot</i>		16:20	16:14	16:07
 611	118.9	49.3		<i>ralentisseur</i>		16:20	16:14	16:08

2ème étape Echallens - Echallens

Jeudi 28 avril 2022

Montée 2616▲ Temps prévu 4h 03min

Descente 2647▼ Moyenne horaire 41,5 km/h






altitude	Kilomètres		Lieu		Horaires (Heure locale)			
	du départ	de l'arrivée			Caravane	40,0 km/h	41,5 km/h	43,0 km/h
620	119.2	49.0		<i>bifurcation, à droite, Route des Roches</i>		16:21	16:14	16:08
636	119.5	48.7		<i>bifurcation, à gauche, Route de la Riaz, Route du Moulin</i>		16:22	16:15	16:09
 636	119.5	48.7		<i>ralentisseur</i>		16:22	16:15	16:09
 642	119.8	48.4		<i>ralentisseur</i>		16:22	16:16	16:10
667	120.6	47.6		<i>bifurcation, tout droit, Echallens - Malapalud</i>		16:25	16:18	16:12
668	120.6	47.6		<i>bifurcation, tout droit, Malapalud</i>		16:25	16:18	16:12
 666	121.2	47.0	Malapalud	<i>Route du Talent, rétrécissement</i>		16:26	16:19	16:13
730	123.0	45.2	Bottens	<i>Route du Château</i>		16:31	16:24	16:17
730	123.5	44.7		<i>bifurcation, tout droit, Route de Froideville îlot</i>		16:32	16:25	16:18
808	125.7	42.5	Froideville			16:35	16:28	16:21
808	125.8	42.4		<i>îlot</i>		16:35	16:28	16:21
811	125.9	42.3		<i>bifurcation, à gauche, Rue du Village</i>	15:50	16:35	16:28	16:21
 818	126.0	42.2		<i>bifurcation, tout droit, Rue du Village, ralentisseur</i>		16:35	16:28	16:21
 818	126.3	41.9		<i>ralentisseur</i>		16:35	16:28	16:22
818	126.4	41.8		<i>bifurcation, tout droit, Rue du Village</i>		16:36	16:28	16:22
812	126.5	41.7		<i>bifurcation, à gauche, Rue du Village</i>		16:36	16:29	16:22
 806	126.6	41.6		<i>giratoire, tout droit, par la gauche, Thierrens - Villars-Tiercelin</i>		16:36	16:29	16:22
804	129.9	38.3	Villars-Tiercelin			16:41	16:33	16:27
807	130.0	38.2		<i>bifurcation, tout droit</i>	15:56	16:41	16:34	16:27
813	130.1	38.1		<i>bifurcation, à droite, Oron - Chalet-à-Gobet</i>		16:41	16:34	16:27
820	130.2	38.0		<i>bifurcation, tout droit, Lausanne - Chalet-à-Gobet</i>		16:41	16:34	16:27
866	131.7	36.5		<i>bifurcation, à gauche, Thierrens - Peney-le-Jorat</i>		16:45	16:37	16:30
845	133.7	34.5	Peney-le-Jorat			16:48	16:40	16:33
842	133.8	34.4		<i>bifurcation, à gauche, Thierrens - Villars-Mendraz</i>		16:48	16:40	16:33
840	133.9	34.3		<i>bifurcation, tout droit, Thierrens - Villars-Mendraz</i>		16:48	16:40	16:33
806	135.0	33.2	Villars-Mendraz			16:50	16:42	16:35
 773	135.7	32.5		<i>giratoire, tout droit, Thierrens</i>		16:51	16:43	16:36
761	136.5	31.7		<i>bifurcation, tout droit, Thierrens - Chapelle</i>		16:52	16:44	16:37
774	137.0	31.2		<i>bifurcation, tout droit, Thierrens - Chapelle</i>		16:52	16:45	16:37
762	138.0	30.2	Chapelle			16:54	16:46	16:39
764	138.2	30.0		<i>bifurcation, tout droit, Thierrens - St-Cierges</i>		16:54	16:46	16:39
760	140.1	28.1	St-Cierges			16:57	16:49	16:42
751	140.5	27.7		<i>bifurcation, tout droit, Thierrens, îlot</i>		16:57	16:49	16:42
763	141.0	27.2		<i>bifurcation, tout droit, Thierrens</i>		16:58	16:50	16:43
 766	142.4	25.8	Thierrens	<i>rétrécissement</i>		16:59	16:51	16:44
768	142.6	25.5	SPRINT JOUEZSPORT!			17:00	16:52	16:44
769	142.7	25.5		<i>bifurcation, tout droit, Yverdon</i>		17:00	16:52	16:44
768	142.8	25.4		<i>bifurcation, à gauche, Ogens - Bercher</i>		17:00	16:52	16:44
672	145.0	23.2		<i>bifurcation, à droite, Ogens - Bercher</i>		17:03	16:55	16:47
646	145.5	22.7	Ogens			17:04	16:55	16:48
634	145.8	22.4		<i>bifurcation, à gauche, Echallens - Bercher</i>		17:04	16:56	16:48
622	148.5	19.7	Bercher			17:08	16:59	16:52
637	148.9	19.3		<i>bifurcation, tout droit, Place du Collège</i>		17:09	17:00	16:53
638	149.0	19.2		<i>bifurcation, à droite, Rue de Bellevue - Rue du Raffour</i>	16:24	17:09	17:01	16:53
567	151.7	16.5	La Tuilière			17:12	17:04	16:56
554	151.9	16.3		<i>bifurcation, à gauche, Echallens - Rueyres</i>		17:13	17:04	16:56

2ème étape Echallens - Echallens

Jeudi 28 avril 2022

Montée 2616▲ Temps prévu 4h 03min

Descente 2647▼ Moyenne horaire 41,5 km/h

altitude	Kilomètres		Lieu		Horaires (Heure locale)			
	du départ	de l'arrivée			Caravane	40,0 km/h	41,5 km/h	43,0 km/h
534	152.6	15.6		<i>bifurcation, à droite, Yverdon - Oppens</i>		17:13	17:05	16:57
541	152.9	15.3	Oppens			17:14	17:05	16:57
556	153.2	15.0		<i>bifurcation, à gauche, Echallens - Pailly</i>		17:14	17:06	16:58
631	154.7	13.5	Pailly			17:16	17:08	17:00
642	155.1	13.1		<i>bifurcation, à gauche puis à droite, Echallens - Bercher - Vuarrens</i>		17:16	17:08	17:00
652	155.7	12.5		<i>bifurcation, tout droit, Vuarrens</i>		17:17	17:09	17:01
668	156.1	12.1	Zone déchets sur 500 m.			17:18	17:09	17:01
699	157.4	10.8		<i>bifurcation, à droite, Lausanne - Orbe - Vuarrens</i>		17:19	17:11	17:03
694	157.7	10.5	Vuarrens			17:20	17:11	17:03
677	158.0	10.2		<i>bifurcation, à droite, Neuchâtel - Chavornay</i>		17:20	17:11	17:03
669	158.2	10.0		<i>bifurcation, à gauche, Orbe - Chavornay</i>		17:20	17:12	17:04
599	160.7	7.5		<i>bifurcation, à gauche, Penthérez</i>		17:24	17:15	17:07
600	160.7	7.5	Champ de Vaud			17:24	17:15	17:07
616	161.9	6.3		<i>bifurcation, tout droit, Echallens - Penthérez</i>		17:25	17:16	17:08
617	162.3	5.9		<i>îlot</i>		17:26	17:17	17:08
617	162.6	5.6	Penthérez	<i>îlot</i>		17:26	17:17	17:09
623	162.9	5.3		<i>bifurcation, tout droit, Goumoens-la-Ville</i>		17:26	17:17	17:09
623	163.0	5.2		<i>bifurcation, tout droit, Goumoens-la-Ville</i>	16:41	17:26	17:17	17:09
617	163.1	5.1		<i>îlot</i>		17:26	17:18	17:09
633	165.1	3.1	Goumoens-la-Ville			17:29	17:20	17:11
 623	165.5	2.7		<i>ralentisseur</i>		17:29	17:20	17:11
618	165.6	2.5		<i>bifurcation, à gauche, Lausanne - Echallens</i>		17:29	17:20	17:12
612	168.0	0.2	Echallens			17:32	17:22	17:14
 617	168.2	0.0	Echallens, Arrivée	<i>Route d'Orbe</i>	15:47	17:32	17:23	17:14